

GRAD SLUNJ



DETALJNI PLAN UREĐENJA "CENTAR III"

PROMETNA, TELEKOMUNIKACIJSKA I KOMUNALNA
INFRASTRUKTURNA MREŽA

PROMET

Nošitelj izrade: Grad Slunj

Stužni izradivač: d.o.o. za arhitekturu, projektiranje, savjetovanje, urbanizam i prostorno uređenje

TUMAČ ZNAKOVLJA

| | |
|--|---|
| | OBUHVAT PLANA |
| | BRUJ I GRANICA KATASTRARSKÉ ČESTICE |
| | POSTOJEĆA VISINSKA KOTA TERENA |
| | PLANIRANA VISINSKA KOTA TERENA/PROMETNICE |

KORIŠTENJE I NAMJENA POVRŠINA

| | |
|--|--|
| | STAMBENA NAMJENA - S1 - obiteljska izgradnja, S2 - višestambena izgradnja |
| | MJEŠOVITA NAMJENA - M1 - pretežito stambena, M2 - pretežito poslovna |
| | JAVNA I DRUŠTVENA NAMJENA - D1 - kultura |
| | POSLOVNA NAMJENA - K2 - pretežito trgovačka, K3 - komunalno servisa |
| | JAVNA ZELENA POVRŠINA - Z1 - javni park, Z2 - dječje igralište |
| | POVRŠINE INFRASTRUKTURNIH SUSTAVA trafostanica |

UVJETI GRADNJE

| | |
|--|--|
| | GRANICA GRADEVNE ČESTICE |
| | GRANICA GRADIVOG DUELA ČESTICE ostale namjena |
| | GRANICA GRADIVOG DUELA ČESTICE ostale građevine |

PROMET

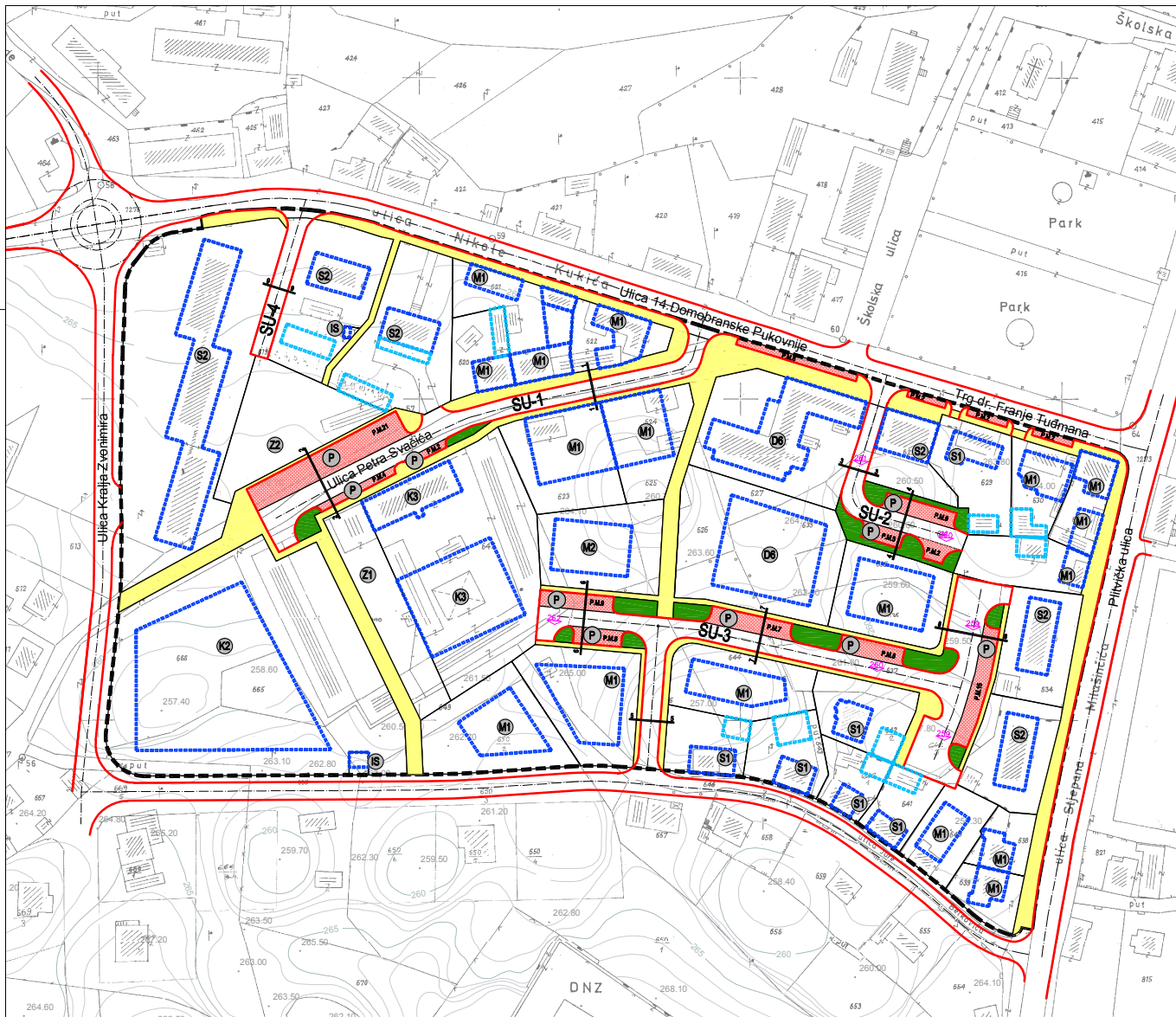
| | | | |
|--|------------------------------------|--|--------------------|
| | OS CESTE | | RUBNJAK |
| | OZNAKA CESTE SU - sabirna ulica | | ZELENE POVRŠINE |
| | BRUJ PARKIRALIŠNIH MJESTA | | PJEŠAČKE POVRŠINE |
| | OZNAKA PRESJECA CESTE | | JAVNO PARKIRALIŠTE |

M 1:1000

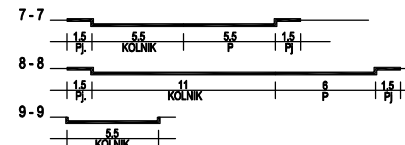
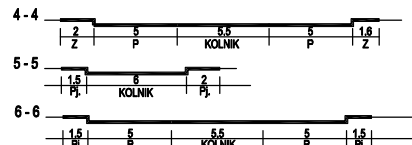
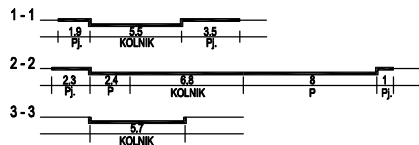


Grafika obrada: d.o.o. za arhitekturu, projektiranje, savjetovanje, urbanizam i prostorno uređenje

Karlovac, travanj 2008.



PRESJECI CESTA



| | | | |
|---|--|---|---------------------------------------|
| Zupanja/Grad Zagreb | | KARLOVAČKA ŽUPANIJA GRAD SLUNJ | |
| Općina/grad | | DETALJNI PLAN UREĐENJA "CENTAR III" | |
| Naziv prostornog plana: | | PROMET | |
| Naziv kartografskog prikaza: | | PROMET | |
| Broj kartografskog prikaza: | | 2.1. | Mjerilo kartografskog prikaza: 1:1000 |
| Program mjera za unapređenje stanja u prostoru (službeno glasil): | | Odluka predstavničkog tijela o donošenju plana (službeno glasil): | |
| "Glasnik Karlovačke županije", broj 24/04 | | "Glasnik Karlovačke županije", broj 13/08 | |
| Javna rasprava (datum objave): | | Javni uvid odazna: | |
| "Večernji list", 27.09.2007.g. | | 22.10.2007.g. - 22.11.2007.g. | |
| Pečat tijela odgovornog za provođenje javne rasprave: | | Odgovorna osoba za provođenje javne rasprave: | |
| | | ZDENKA KOVAČEVIĆ, dipl.iur. (ime, prezime i potpis) | |
| Pravna osoba/tijelo koje je izradilo plan: | | ADF d.o.o., KARLOVAC, M. VRHOVCA 9 | |
| Pečat pravne osobe/tijela koje je izradilo plan: | | Odgovorna osoba: | |
| | | VLADIMIR PETROVIĆ, d.i.a. (ime, prezime i potpis) | |
| Koordinator plana: | | BRANKICA PETROVIĆ, d.i.a. | |
| Stužni tim u izradi plana: | | | |
| 1. Brankica Petrović, d.i.a. | | 5. Jadranko Gojanović, d.i.g. | |
| 2. Vladimir Petrović, d.i.a. | | 6. Milan Mišljenović, ing.et. | |
| 3. Ivana Desović, stud. arh. | | 7. Katarina Hajdinić, d.i.a. | |
| 4. Dušan Milivoić, stroj. teh. | | 8. _____ | |
| Pečat predstavničkog tijela: | | Predsjednik Gradskog vijeća: | |
| | | ŽELJKO POŽEGA (ime, prezime i potpis) | |
| Istovjetnost ovog prostornog plana s izvornikom objava: | | Pečat nadležnog tijela: | |
| (ime, prezime i potpis) | | | |